

Утверждена
 Постановлением Главы администрации Азовского
 немецкого национального муниципального района
 Омской области от 16.08.2019 г. № 505

Схема расположения земельного участка или земельных участков на кадастровом плане территории

Условный номер земельного участка: -

Площадь земельного участка: 1122 м²





Обозначение характерных точек границ	Координаты, м	
	X	Y
1	450291.83	1331067.77
2	450313.94	1331091.71
3	450304.78	1331100.36
4	450288.88	1331115.63
5	450267.04	1331091.35
6	450286.02	1331073.29
1	450291.83	1331067.77

Система координат: МСК-55



Масштаб 1:2000

Условные обозначения:

	:ЗУ1	граница и обозначение образуемого земельного участка
	:26	граница и обозначение существующего земельного участка
	55:01:160201	граница и обозначение кадастрового квартала
		границы и обозначение территориальных зон, зон с особыми условиями использования территории

Исполнитель: кадастровый инженер Дорофеев Игорь Николаевич, квалификационный аттестат 55-10-23,
 ООО «Межа», Тел. 8-(38141)2-35-50, 8-9609879276, e-mail: kn-asowo@yandex.ru